

Ο ρόλος της Περιφέρειας Κρήτης στην ανάδειξη των
οικοσυστημικών υπηρεσιών και στη διατήρηση και
προστασία των Προστατευόμενων Περιοχών NATURA
2000 και της βιοποικιλότητας



Άννα Καγιαμπάκη
Περιβαλλοντολόγος MSc, PhD
Διεύθυνση Περιβάλλοντος και Χωρικού Σχεδιασμού



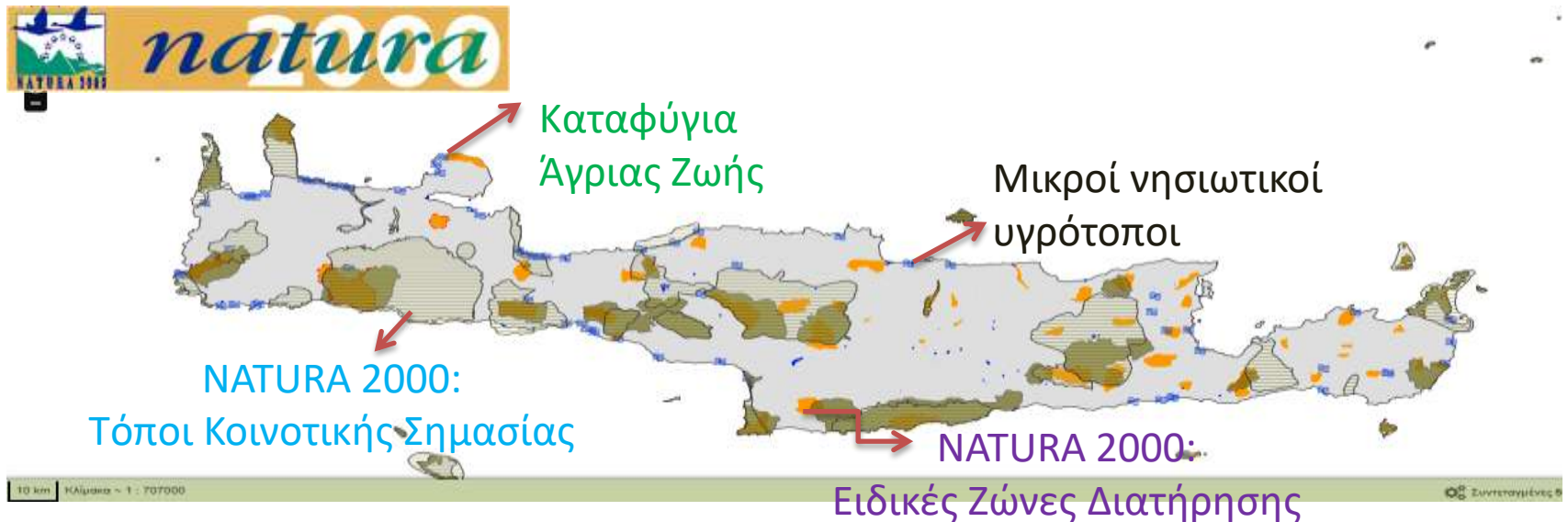
Περιφέρεια Κρήτης
Region of Crete

Διαχείριση των περιοχών NATURA 2000:

Νέες προκλήσεις, καλές πρακτικές και διαβούλευση με την κοινωνία

Έχει ρόλο η Περιφέρεια Κρήτης;

Σχεδιάζει και υλοποιεί δράσεις;

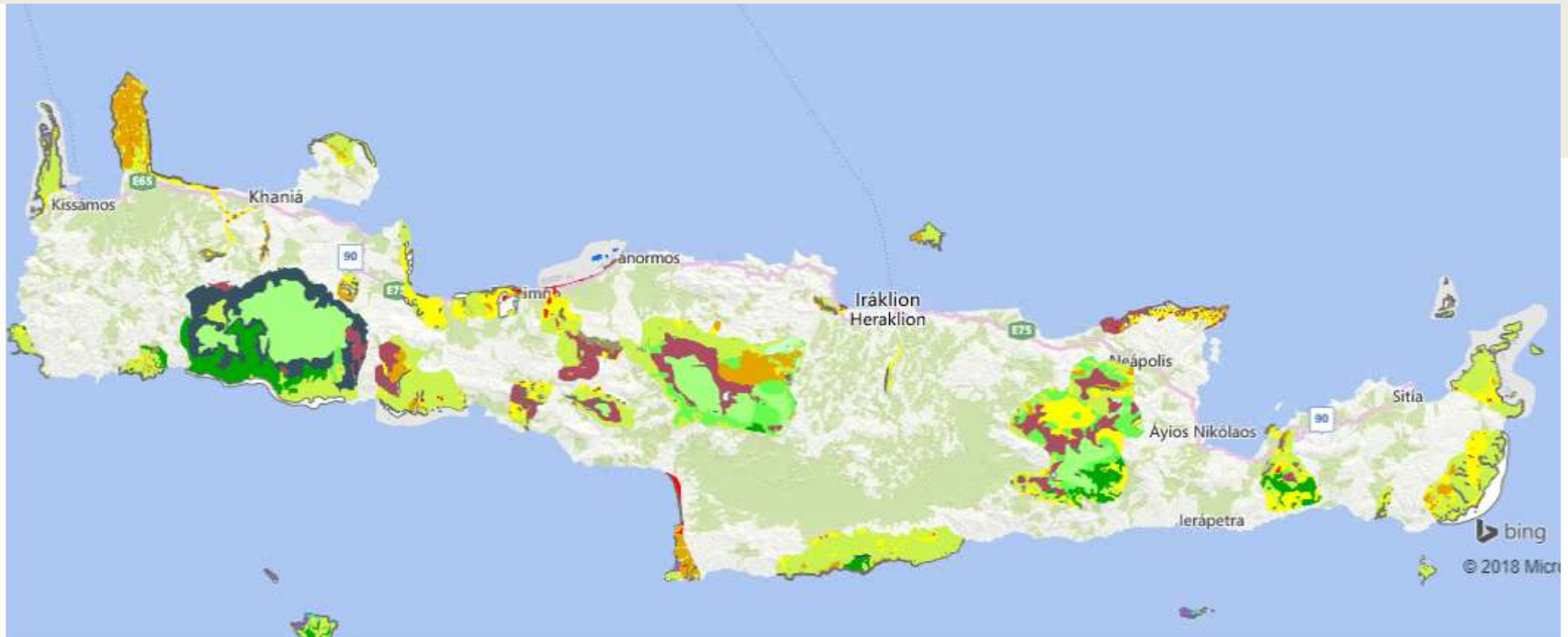


Ο ρόλος της Περιφέρειας Κρήτης

1. Εκ του Νόμου
(αρμοδιότητες,
υποχρεώσεις,
καθήκοντα)

1. Βάσει της νομοθεσίας, η Διεύθυνση Περιβάλλοντος και Χωρικού Σχεδιασμού...

- ... Πραγματοποιεί περιβαλλοντικές επιθεωρήσεις και ελέγχει την τήρηση των περιβαλλοντικών όρων έργων και δραστηριοτήτων.
- ... Εξετάζει τις Ειδικές Οικολογικές Αξιολογήσεις και γνωμοδοτεί σχετικά ή επιβάλλει πρόσθετους όρους για τη διασφάλιση της ακεραιότητας των προστατευόμενων περιοχών.
- ... Εισηγείται στο Περιφερειακό Συμβούλιο, με βάση περιβαλλοντικά κριτήρια, για την εξασφάλιση χρηματοδοτικών πηγών, καθώς και για προτάσεις μέτρων προς προστασία του περιβάλλοντος και ιδιαίτερα των ευαίσθητων περιοχών (βιοτόπων κ.λπ.).



Ο ρόλος της Περιφέρειας Κρήτης

1. Εκ του Νόμου
(αρμοδιότητες,
υποχρεώσεις,
καθήκοντα)

2. Γνωμοδότηση
ή λήψη
αποφάσεων

Περιφερειακό Συμβούλιο, Επιτροπή Περιβάλλοντος

Διεύθυνση Περιβάλλοντος και Χωρικού Σχεδιασμού

Ο ρόλος της Περιφέρειας Κρήτης

1. Εκ του Νόμου
(αρμοδιότητες,
υποχρεώσεις,
καθήκοντα)

2. Γνωμοδότηση
ή λήψη
αποφάσεων

3. Δράσεις και
πρωτοβουλίες

«Αντίληψη» της βιοποικιλότητας και των προστατευόμενων περιοχών

Δυνατά σημεία:

- Πλούσια βιοποικιλότητα, που αποτελεί το φυσικό μας κεφάλαιο
- Ποικιλία οικοσυστημάτων και τοπίων

Αδυναμίες:

- Δεν υπάρχουν εγκεκριμένα διαχειριστικά σχέδια και φορείς διαχείρισης για τις προστατευόμενες περιοχές
- Δεν έχει γίνει ενσωμάτωση της προστασίας της βιοποικιλότητας στις διάφορες τομεακές πολιτικές

Βιοποικιλότητα και
προστατευόμενες
περιοχές της Κρήτης

Ευκαιρίες:

- Ερευνητικά – εκπαιδευτικά ιδρύματα στο νησί μας
- Συνδυασμός προστασίας / ορθής διαχείρισης του φυσικού περιβάλλοντος με την παραγωγή ποιοτικών τοπικών προϊόντων

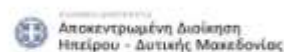
Απειλές:

- Κλιματική αλλαγή
- Απώλεια βιοτόπων, απώλεια φυσικού κεφαλαίου



1. Συμμετοχή σε Ολοκληρωμένο Ευρωπαϊκό Πρόγραμμα LIFE IP

«Ολοκληρωμένες δράσεις για την διατήρηση και διαχείριση των περιοχών του δικτύου Natura 2000, των ειδών, των οικοτόπων και των οικοσυστημάτων στην Ελλάδα»



ΠΕΡΙΦΕΡΕΙΑ ΚΡΗΤΗΣ
REGION OF CRETE



Διάρκεια: 8 έτη (2018 – 2025).

Συνολικός προϋπολογισμός: 17.000.000 ευρώ, από τα οποία:

10.200.000 ευρώ χρηματοδότηση Ε.Ε,
4.000.000 ευρώ εθνική συμμετοχή μέσω Πράσινου Ταμείου
και 2.800.000 η ίδια συμμετοχή των εταιρών.

Κατά τη διάρκεια του έργου: Συντονισμός για την κινητοποίηση πόρων για δράσεις σχετικές με τη βιοποικιλότητα και τη φύση από άλλα χρηματοδοτικά εργαλεία (ΕΣΠΑ, Επιχειρησιακά Προγράμματα των 13 Περιφερειών και Πρόγραμμα Αγροτικής Ανάπτυξης).



1. Συμμετοχή σε Ολοκληρωμένο Ευρωπαϊκό Πρόγραμμα LIFE IP

«Ολοκληρωμένες δράσεις για την διατήρηση και διαχείριση των περιοχών του δικτύου Natura 2000, των ειδών, των οικοτόπων και των οικοσυστημάτων στην Ελλάδα»

Οι κύριες δράσεις του έργου περιλαμβάνουν:

- 1) Εκπόνηση, θεσμοθέτηση και υλοποίηση σχεδίων δράσης για την προστασία ειδών και οικοτόπων Κοινοτικού Ενδιαφέροντος.
- 2) Πιλοτική εφαρμογή Σχεδίων Διαχείρισης σε 4 γεωγραφικές περιοχές της χώρας.
- 3) Δημιουργία καινοτόμων εργαλείων διαχείρισης των Natura 2000.
- 4) Ανάπτυξη δεξιοτήτων του ανθρώπινου δυναμικού, που είναι αρμόδιο για τη διαχείριση των προστατευόμενων περιοχών.
- 5) Χαρτογράφηση και εκτίμηση των οικοσυστημικών υπηρεσιών σε όλες τις Natura της χώρας.
- 6) Ευρεία εκστρατεία ενημέρωσης για το Ευρωπαϊκό Δίκτυο Natura 2000.
- 7) Επικαιροποίηση του Πλαισίου Δράσεων Προτεραιότητας για το δίκτυο Natura 2000 για την περίοδο 2021-2027.
- 8) Συντονισμός και παρακολούθηση των έργων που αφορούν τις περιοχές Natura 2000 και χρηματοδοτούνται από όλες τις υπάρχουσες ευρωπαϊκές και εθνικές πηγές.



2. Κοινές Στρατηγικές και Καλές Πρακτικές για τη Βελτίωση της Διακρατικής Προστασίας της Ακεραιότητας, και των Υπηρεσιών των Οικοσυστημάτων

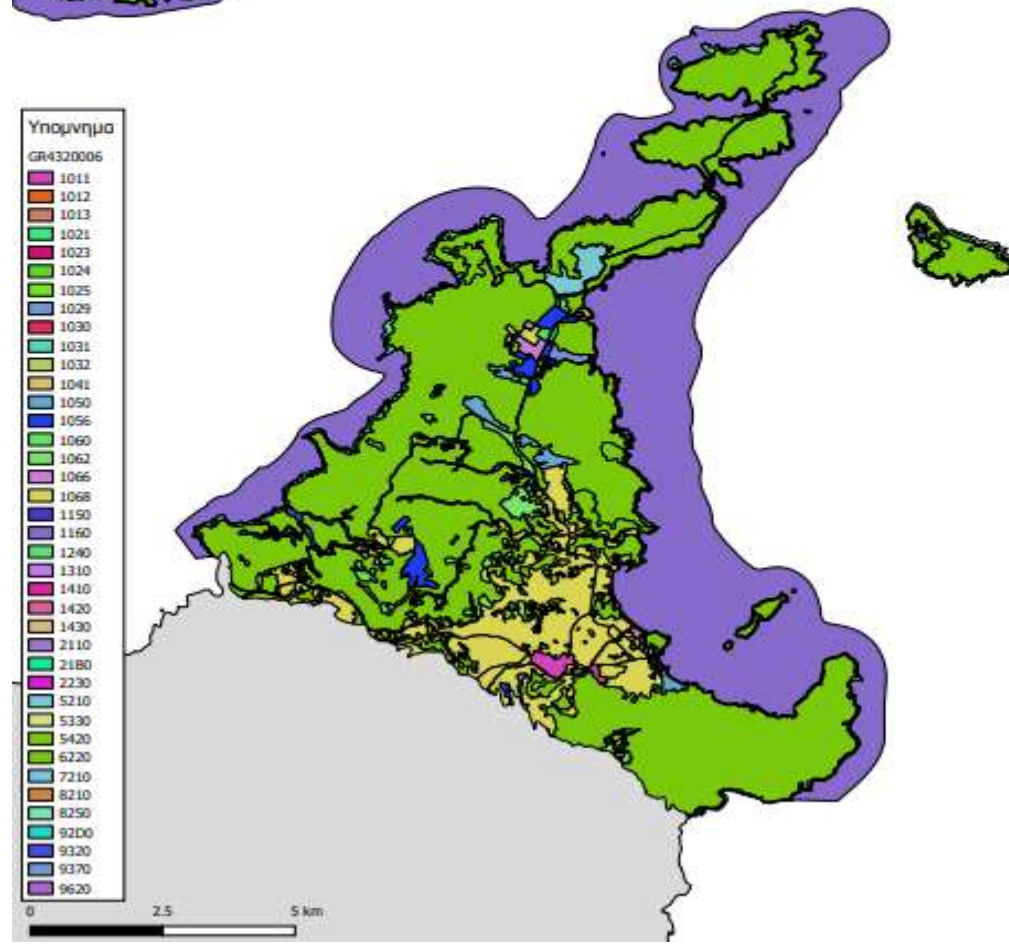


Δικτύωση: η διαδικασία που προωθεί την ανταλλαγή πληροφοριών και ιδεών μεταξύ ατόμων και ομάδων που μοιράζονται κοινά ενδιαφέροντα.

**Πιλοτική περιοχή:
 ΒΑ Άκρο Κρήτης**



Μαυροπετρίτης



Εταίροι από Ιταλία, Αλβανία, Κροατία και Σλοβενία.
 Διάρκεια: 2 χρόνια και παράταση



ΣΕ ΕΞΕΛΙΞΗ Η ΑΝΑΠΤΥΞΗ ΤΗΣ ΜΕΘΟΔΟΛΟΓΙΑΣ

Καταγεγραμμένα:
Φυτικά και ζωικά είδη

Τύποι οικοτόπων

Οικοσυστημικές Υπηρεσίες

Επιλογή ειδών – δεικτών

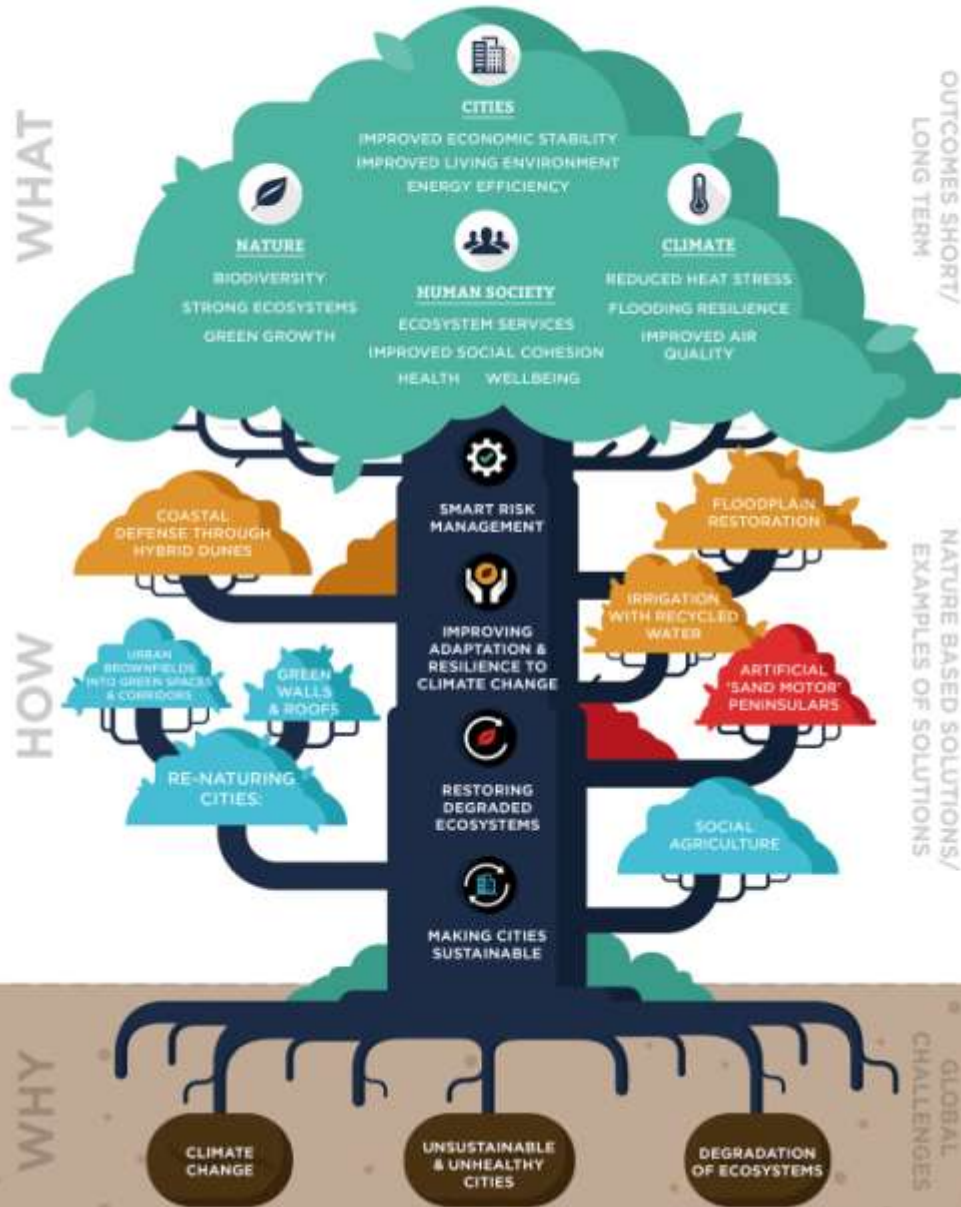


Ενημέρωση πολιτών, επισκεπτών, φορέων

«Πρόσκληση» να συμμετέχουν στην παρατήρηση των ειδών – δεικτών και των οικοσυστημικών υπηρεσιών.



Nature-based solutions use natural resources and processes to improve urban and natural areas. They simultaneously benefit human society, the economy and nature. They are sustainability-orientated, so they help solve problems now, but also strengthen and protect our future world.

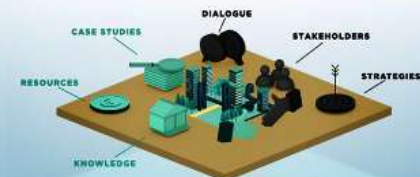


3. Λύσεις βασισμένες στη φύση:
 ενέργειες προστασίας, βιώσιμης διαχείρισης και αποκατάστασης φυσικών οικοσυστημάτων ή οικοσυστημάτων που έχουν υποστεί μεταβολές, οι οποίες (ενέργειες) είναι ικανές να αντιμετωπίσουν αποτελεσματικά και προσαρμοστικά τις κοινωνικές προκλήσεις, προσφέροντας ταυτόχρονα οφέλη για την ανθρώπινη ευημερία και για τη βιοποικιλότητα (IUCN – Διεθνής Ένωση Προστασίας της Φύσης).



PLATFORM FOR NATURE-BASED SOLUTIONS (NBS)

[Go to platform](#)



4. Ανάδειξη και προώθηση των περιοχών NATURA 2000 της Κρήτης

<https://www.crete.gov.gr/category/programmata-erga/natura2000/>

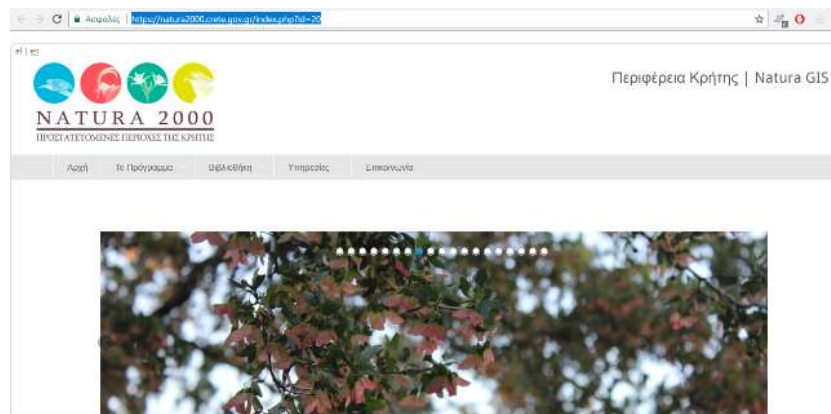
Σύνολο πληροφοριών σε διάφορες μορφές για τις περιοχές Natura 2000 της Κρήτης.

- Έντυπο υλικό (Οδηγοί, φυλλάδια, αφίσες)

- Ντοκιμαντέρ

- Πληροφορίες και χαρτογράφηση των λιβαδιών της ποσειδωνίας

- Εφαρμογή Γεωγραφικών Συστημάτων Πληροφοριών





5. Συνεργασία με την Περιφερειακή Διεύθυνση Εκπαίδευσης και με τα Κέντρα Περιβαλλοντικής Εκπαίδευσης της Κρήτης

← → ↻ ⓘ www.kpe-anagion.gr/cms/el/2008-07-06-05-49-55/2008-07-06-05-52-54.html



Αρχική | Τόπος | Κέντρο | Προγράμματα | Σεμινάρια | Δίκτυα | Φωτογραφίες



Σύνδεσμοι
Επικοινωνία



Στην Αμόλθειας τη γη, χρώμα, άρωμα, ζωή.

(Βιοποικιλότητα και ενδημιαές, ένα ταξίδι στον θαυμαστό κόσμο της φύσης του Ψηλαρείτη).

(Μονοήμερο και Διήμερο)

Ο μύθος της Αμόλθειας, της θείκης τροφού, συμβολίζει τη θεόσταλη αφθονία της φύσης. Η πραγματικότητα του πλούσιου ανάγλυφου του Ψηλαρείτη, που φιλοξενεί ένα σημαντικότατο αριθμό ενδημικών της Κρήτης, είναι ένα βιοματικό «ακαίσιο» βιοποικιλότητας και ενδημισμού. Μύθος και πραγματικότητα εμπνέουν ένα περιβαλλοντικό πρόγραμμα στο οποίο οι μαθητές μοιράζονται στους όρους «οικοσύστημα», «βιοποικιλότητα» και «ενδημιαές», καθώς και σε ένα επιστημονικό τρόπο εξερεύνησης και καταγραφής του φυσικού περιβάλλοντος.

Το πρόγραμμα, συμμεταλλεζόμενο τον πλούτο του οικοσυστήματος του Ψηλαρείτη σε ενδημικά είδη, δίνει στα παιδιά με βιοματικό τρόπο την αξία διατήρησης της βιοποικιλότητας.

Το πρόγραμμα απευθύνεται σε μαθητές Γ', Δ', Ε' και ΣΤ' τάξης του Δημοτικού Ακαίσου και σε μαθητές του Γυμνασίου και Λυκείου.



Προστατευόμενες περιοχές: το εκπαιδευτικό υλικό της φύσης



Άννα Καγιαμπάκη
Περιβαλλοντολόγος MSc, PhD



Οι προστατευόμενες περιοχές ως οικοτουριστικό εργαστήριο περιβαλλοντικής εκπαίδευσης



Άννα Καγιαμπάκη
Περιβαλλοντολόγος MSc, PhD



Περιφερειακός Στρατηγικός Σχεδιασμός για τη βιοποικιλότητα και τις προστευόμενες περιοχές;;;

Θα μας ωφελούσε;;



Δεν προβλέπεται από τη νομοθεσία, όπως συμβαίνει για το θέμα της προσαρμογής στην κλιματική αλλαγή

Σχεδιάζοντας το σχεδιασμό... (Planning to plan...)

- Αρχικός στόχος: μια σύγχρονη και σαφής «εικόνα» για τη βιοποικιλότητα και την κατάστασή της.
- Καλή γνώση της γεωγραφικής κατανομής των ενδημικών και σπάνιων ειδών.
- Πού υπάρχουν κενά στη γνώση μας για τη βιοποικιλότητα;

ΕΘΝΙΚΗ ΣΤΡΑΤΗΓΙΚΗ
& ΣΧΕΔΙΟ ΔΡΑΣΗΣ για τη
βιοποικιλότητα



Νέα προοπτική με τους Φορείς Διαχείρισης!

Σύνοψη της Εθνικής Στρατηγικής για τη Βιοποικιλότητα - Ελλάδα 2020

Το όραμα για το 2050

Η βιοποικιλότητα της Ελλάδας – και οι οικοσυστημικές λειτουργίες τις οποίες υποστηρίζει, δηλαδή το φυσικό, θεωρούμενο ως εθνικό, κεφάλαιο της χώρας – αξιολογείται, υπόκειται σε ορθολογική διαχείριση, προστατεύεται αποτελεσματικά, αποκαθίσταται τόσο ως εγγενής αξία όσο και λόγω της ουσιαστικής συμβολής της στην ευμάρεια και την οικονομική ευημερία. Μέχρι το 2050, αποτροπή των καταστροφικών αλλαγών που προκαλούνται από απώλεια της βιοποικιλότητας

Γενικός Στόχος της Στρατηγικής

Ανάσχεση απώλειας της βιοποικιλότητας - Ανάδειξη της βιοποικιλότητας ως εθνικού κεφαλαίου - Εντατικοποίηση της συμβολής της Ελλάδας στην παγκόσμια αποτροπή απώλειας της βιοποικιλότητας

13 Στρατηγικοί Στόχοι για τη Βιοποικιλότητα

1 Αύξηση της επιστημονικής γνώσης	2 Διατήρηση του εθνικού φυσικού κεφαλαίου	3 Εθνικό Σύστημα Προστατευόμενων Περιοχών	4 Διατήρηση γενετικών πόρων	5 Συνέργεια πολιτικών με τη διατήρηση της βιοποικιλότητας
6 Διατήρηση ποικιλότητας τοπίου	7 Βιοποικιλότητα και κλιματική αλλαγή	8 Βιοποικιλότητα και εισβλητικά ξενικά είδη	9 Διεθνής και διακρατική συνεργασία	10 Δημόσια διοίκηση και προστασία της βιοποικιλότητας
11 Ενσωμάτωση διατήρησης της βιοποικιλότητας στο αξιακό σύστημα της κοινωνίας	12 Συμμετοχή της κοινωνίας στη διατήρηση της βιοποικιλότητας	13 Αποτίμηση οικοσυστημικών υπηρεσιών και προβολή της αξίας της Ελληνικής βιοποικιλότητας		

Σύστημα διακυβέρνησης
Αξιολόγηση, Παρακολούθηση εφαρμογής
Μηχανισμός υποστήριξης
Διάρκεια, Εθνική Αναφορά, Επικαιροποίηση

Σας ευχαριστώ!



Άννα Καγιαμπάκη

Διεύθυνση Περιβάλλοντος &

Χωρικού Σχεδιασμού της Περιφέρειας Κρήτης

Τηλ. 2813-410118

kagiampaki@crete.gov.gr