



ΥΠΟΥΡΓΕΙΟ
ΠΕΡΙΒΑΛΛΟΝΤΟΣ
& ΕΝΕΡΓΕΙΑΣ



LIFE Natura 2000
Value Crete




Το έργο του ΥΠΠΕΝ για τη θεσμοθέτηση των Προστατευόμενων Περιοχών και την εκπόνηση Διαχειριστικών Σχεδίων

Αμαλία Μαρία Κουτσογιάννη

Δ/νη Διαχείρισης Φυσικού Περιβάλλοντος και Βιοποικιλότητας


Οκτώβριος 2018





Βασικά Στοιχεία του Έργου

- Θεσμικό Πλαίσιο
- Περιοχές που αφορά
 - Δομή του έργου
- Φυσικό αντικείμενο του έργου
 - Προϋπολογισμός
 - Χρονοδιάγραμμα



Εκπόνηση ΕΠΜ, σχεδίων ΠΔ και
Σχεδίων Διαχείρισης για τις
περιοχές του Δικτύου Natura
2000

σε όλη τη χώρα

ΕΠ «Υποδομές Μεταφορών, Περιβάλλον και Αειφόρος
Ανάπτυξη 2014-2020»





ΓΙΑΤΙ ?

Εκπόνηση ΕΠΜ
Σχέδια ΠΔ
Σχέδια Διαχείρισης

- ✓ Προστασία και διαχείριση των περιοχών Natura 2000
- ✓ Καθορισμός ζωνών και όρων προστασίας – χρήσεις γης
- ✓ Σύνταξη σχεδίων διαχείρισης
- ✓ Η Ε.Ε έχει αποστείλει αιτιολογημένη γνώμη





Βασικές Ευρωπαϊκές Οδηγίες

Άρθρο 6.1 , 6.2

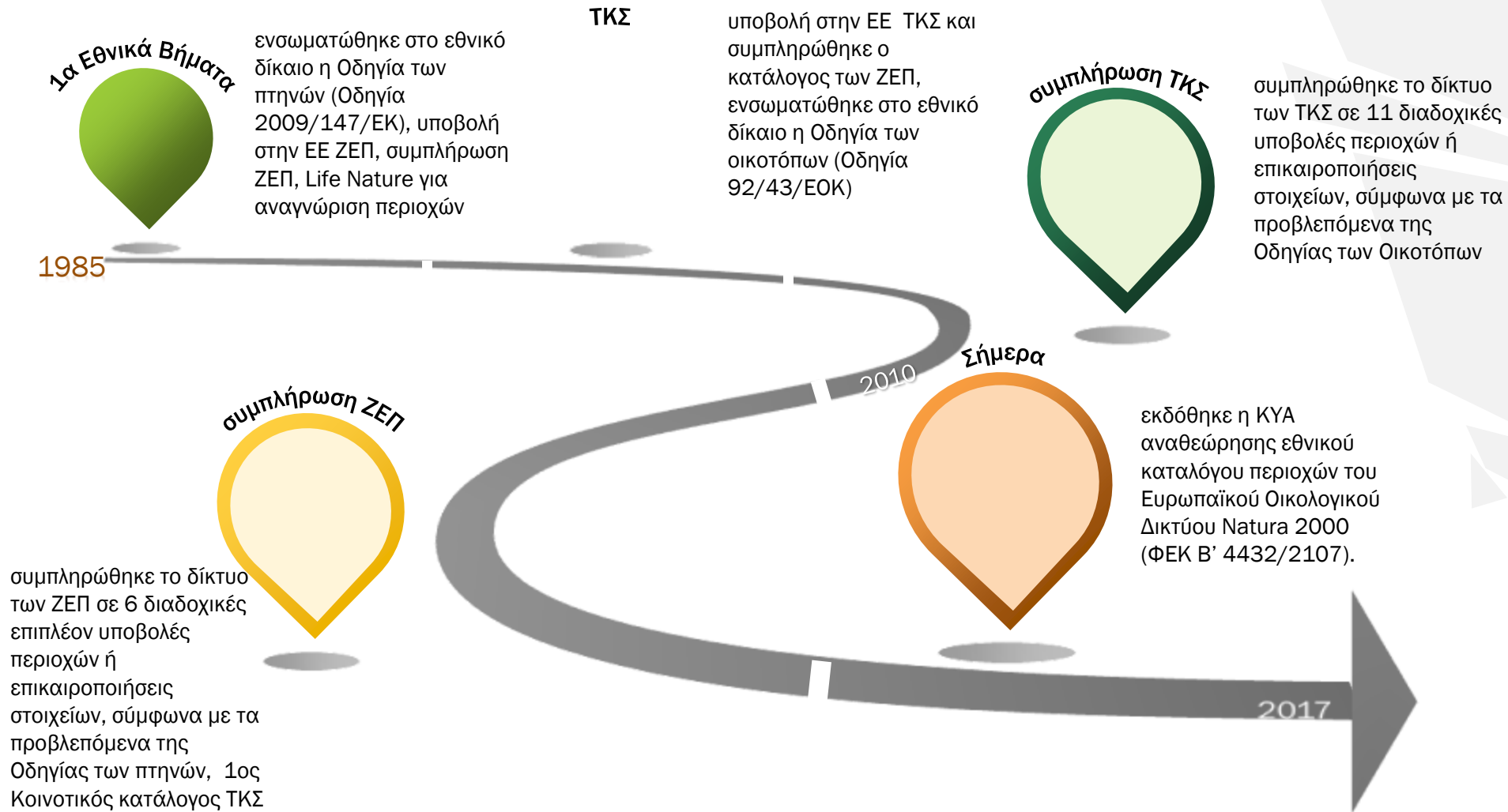
➤ Οδηγία 92/43/ΕΟΚ

- Προστασία ειδών σε όλη την επικράτεια (Παρ. IV και V)
- Δίκτυο Natura 2000 (Παρ. I, II και III)

➤ Οδηγία 2009/147/ΕΚ

- ΖΕΠ (Παρ. I)
- Προστασία ορνιθοπανίδας από δραστηριότητες (κυνήγι, εμπόριο κλπ)

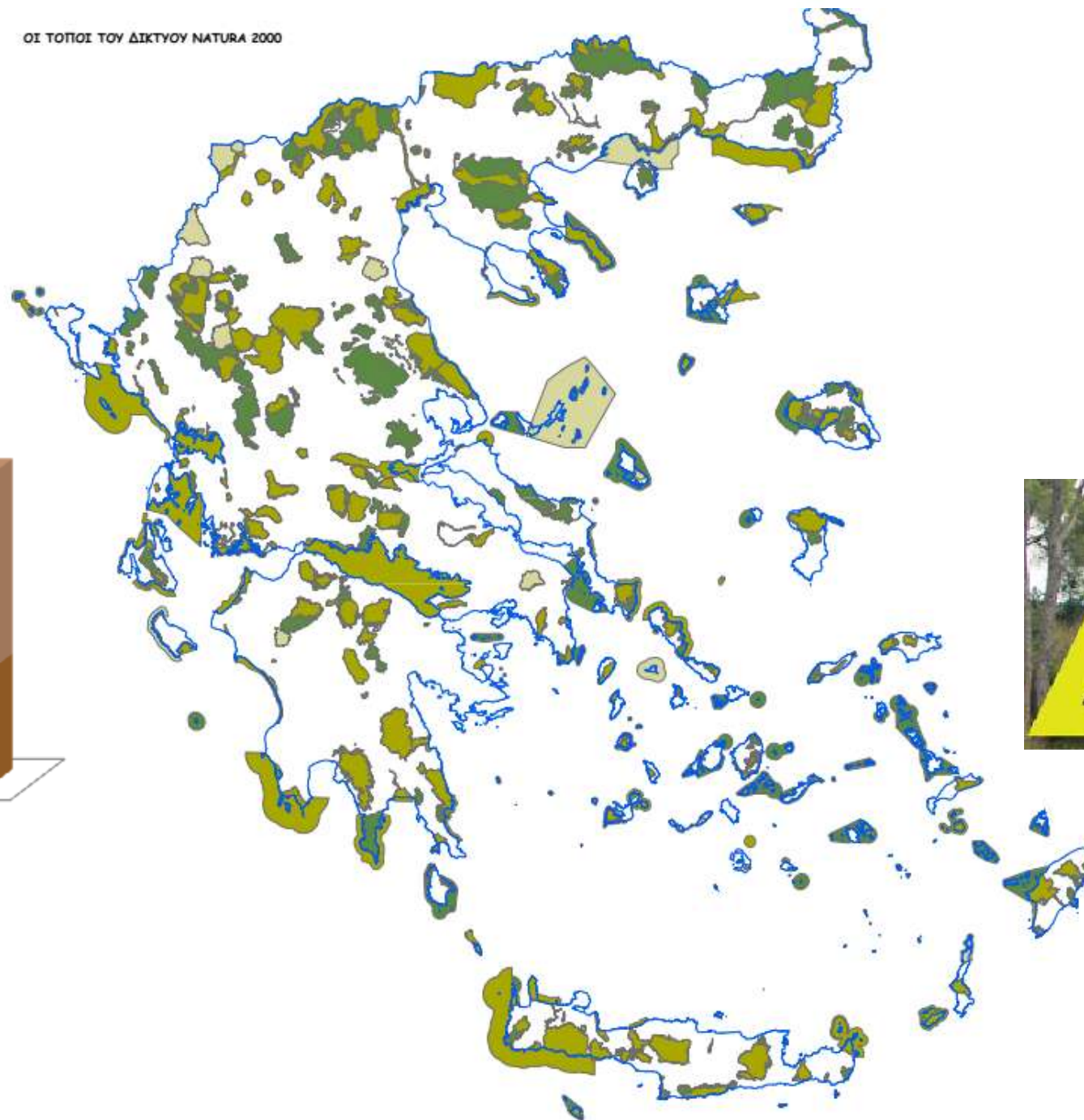
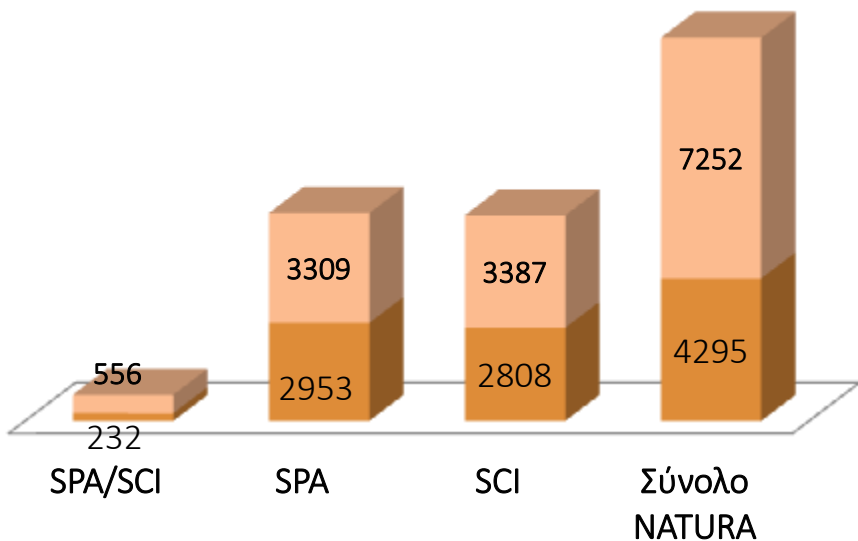
Θεσμικό Πλαίσιο – Τι έχουμε κάνει μέχρι σήμερα ;



Περιοχές που αφορά

Εκτάσεις περιοχών Natura

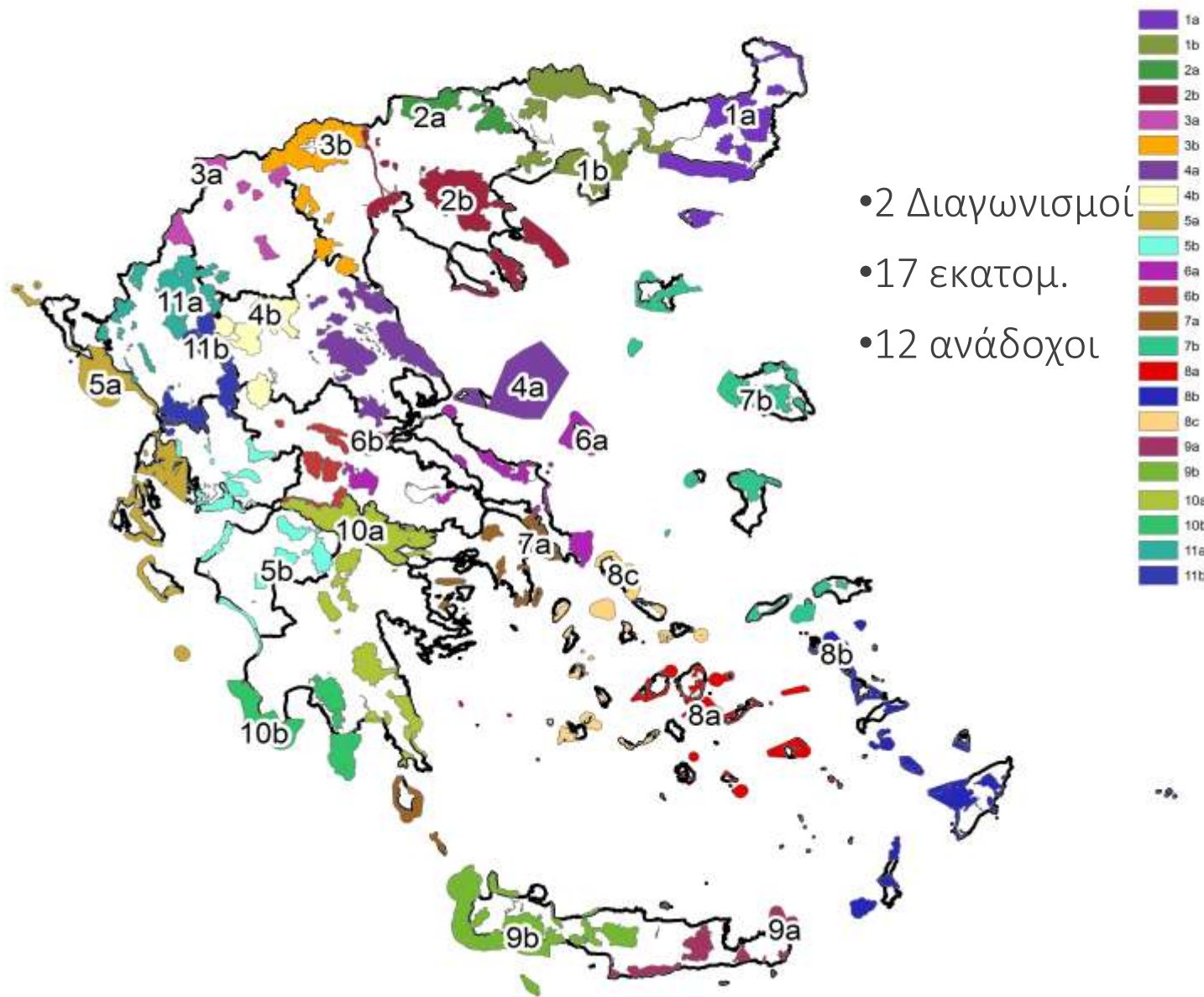
- Συνολ. έκταση (χιλ. ha) παλιά
- Συνολ. έκταση (χιλ. ha) νέα



Δομή του έργου

- Μ 1: Περιφέρεια Ανατολικής Μακεδονίας & Θράκης
- Μ 2: Περιφέρεια Κεντρικής Μακεδονίας (μέρους)
- Μ 3 Περιφέρεια Δυτ. Μακεδονίας (μέρους) και Κεντρικής Μακεδονίας (μέρους)
- Μ 4: Περιφέρεια Θεσσαλίας
- Μ 5: Περιφέρειες Δυτικής Ελλάδας και Ιονίων νήσων
- Μ 6: Περιφέρειες Στερεάς Ελλάδας
- Μ 7: Περιφέρειας Αττικής και Βορείου Αιγαίου
- Μ 8: Περιφέρειας Νοτίου Αιγαίου
- Μ9: Περιφέρειας Κρήτης
- Μ 10: Περιφέρειας Πελοποννήσου
- Μ 11: Περιφέρειας Ηπείρου και Δυτ. Μακεδονίας (μέρους)

Ομαδοποίηση περιοχών Natura για το έργο των ΕΠΜ





Τεχνικός και επιστημονικός συντονισμός

Φυσικό αντικείμενο

- ✓ Αναλυτικές κατευθυντήριες οδηγίες για την εκπόνηση των ΕΠΜ
- ✓ Κατάρτιση συστήματος δημοσιοποίησης και διαβούλευσης των ΕΠΜ, καθώς και οργάνωση των διαβουλεύσεων
- ✓ Συντονισμός μεταξύ των αρμόδιων φορέων και των τοπικών κοινωνιών
- ✓ Κατάρτιση ειδικού οδηγού σύνταξης ΠΔ χαρακτηρισμού και προστασίας,
- ✓ Κατάρτιση ειδικού οδηγού σύνταξης μέτρων και δράσεων που εντάσσονται στο ΣΔ
- ✓ Οργάνωση και υλοποίηση της διαβούλευσης για όλα τα σχέδια ΠΔ και προσχέδια ΣΔ

Φάσεις έργου συντονιστή



- Προπαρασκευαστικές ενέργειες οργάνωσης του προγράμματος

- Σύνταξη οδηγών Συντονισμός, παρακολούθηση και υποστήριξη της εκπόνησης των ΕΠΜ για την 1η ομάδα περιοχών
- Οργάνωση της διαβούλευσης

- Συντονισμός, υλοποίηση της διαβούλευσης και παραλαβή των ΕΠΜ της 1ης ομάδας περιοχών
- Κατάρτιση ΠΔ, Διαβούλευση και Τελική σύνταξη ΠΔ
- Συντονισμός, παρακολούθηση και υποστήριξη της εκπόνησης των ΕΠΜ για τη 2η Ομάδα περιοχών

- Συντονισμός και υλοποίηση της διαβούλευσης για τις ΕΠΜ της 2ης ομάδας
- Παραλαβή ΕΠΜ της 2ης ομάδας – Κατάρτιση ΠΔ, διαβούλευση και τελική σύνταξη ΠΔ
- Προετοιμασία φακέλων έργου διαχειριστικών σχεδίων
- Τελική έκθεση αξιολόγησης της υλοποίησης του προγράμματος

Δημόσια διαβούλευση






ΕΠΜ – Σχέδια Π.Δ – Σχέδια Διαχείρισης

11 Μελέτες- Φυσικό αντικείμενο

- ✓ η εκπόνηση των ΕΠΜ,
- ✓ η καταχώρηση στοιχείων των ΕΠΜ σε βάση δεδομένων και το σύστημα GIS,
- ✓ πρόταση για τον αριθμό των ΠΔ και ΣΔ που θα εκδοθούν και των περιοχών του δικτύου Natura 2000 που θα περιλαμβάνει κάθε ΠΔ ή ΣΔ,
- ✓ η υλοποίηση δράσεων δημοσιοποίησης – διαβούλευσης (οργάνωση και διεκπεραίωση της διαβούλευσης, σε συνεργασία με το συντονιστή),
- ✓ η καταγραφή των απόψεων φορέων / κοινού που εκφράσθηκαν στη διαβούλευση (ημερίδες – συναντήσεις κ.λπ.) και διατύπωση απαντήσεων-εισηγήσεων επ’ αυτών

Χρονοδιάγραμμα




Φάσεις έργου	Μήνες από την έναρξη του Έργου																													
	1	2	3	4	5	6	7	8	9	10	11	12	13	14	15	16	17	18	19	20	21	22	23	24	25	26	27	28	29	30
Έργο συντονιστή																														
Φάση Α	■	■	■	■	■																									
Φάση Β				■	■	■	■	■	■	■	■	■	■	■																
Φάση Γ													■	■	■	■	■	■	■	■	■	■	■	■						
Φάση Δ																								■	■	■	■	■	■	■
Έργο εκπόνησης ΕΠΜ – Μελέτες 1-11																														
Φάση Α			■	■																										
Φάση Β				■	■	■	■	■	■	■	■	■	■	■																
Φάση Γ													■	■	■	■	■	■	■	■	■	■	■	■						
Φάση Δ																								■	■	■	■	■	■	■

Υπόμνημα

	Εργασίες συντονιστή και 11 μελετητών
	Περίοδος ολοκλήρωσης έργου

Τι έχουμε κάνει μέχρι σήμερα ;



Οφέλη από το έργο


Προστασία φυσικού
περιβάλλοντος

Ενιαία
αντιμετώπιση –
δίκαιο σύστημα

Τήρηση
υποχρεώσεων της
χώρας

Κοινή χρήση
αποτελεσμάτων
από όλες τις
αρμόδιες
υπηρεσίες

Χρήσιμα εργαλεία



Ευχαριστώ για την προσοχή σας!

