

Ο.Χ.Ε. ΠΕΡΙΟΧΩΝ UNESCO ΚΡΗΤΗΣ

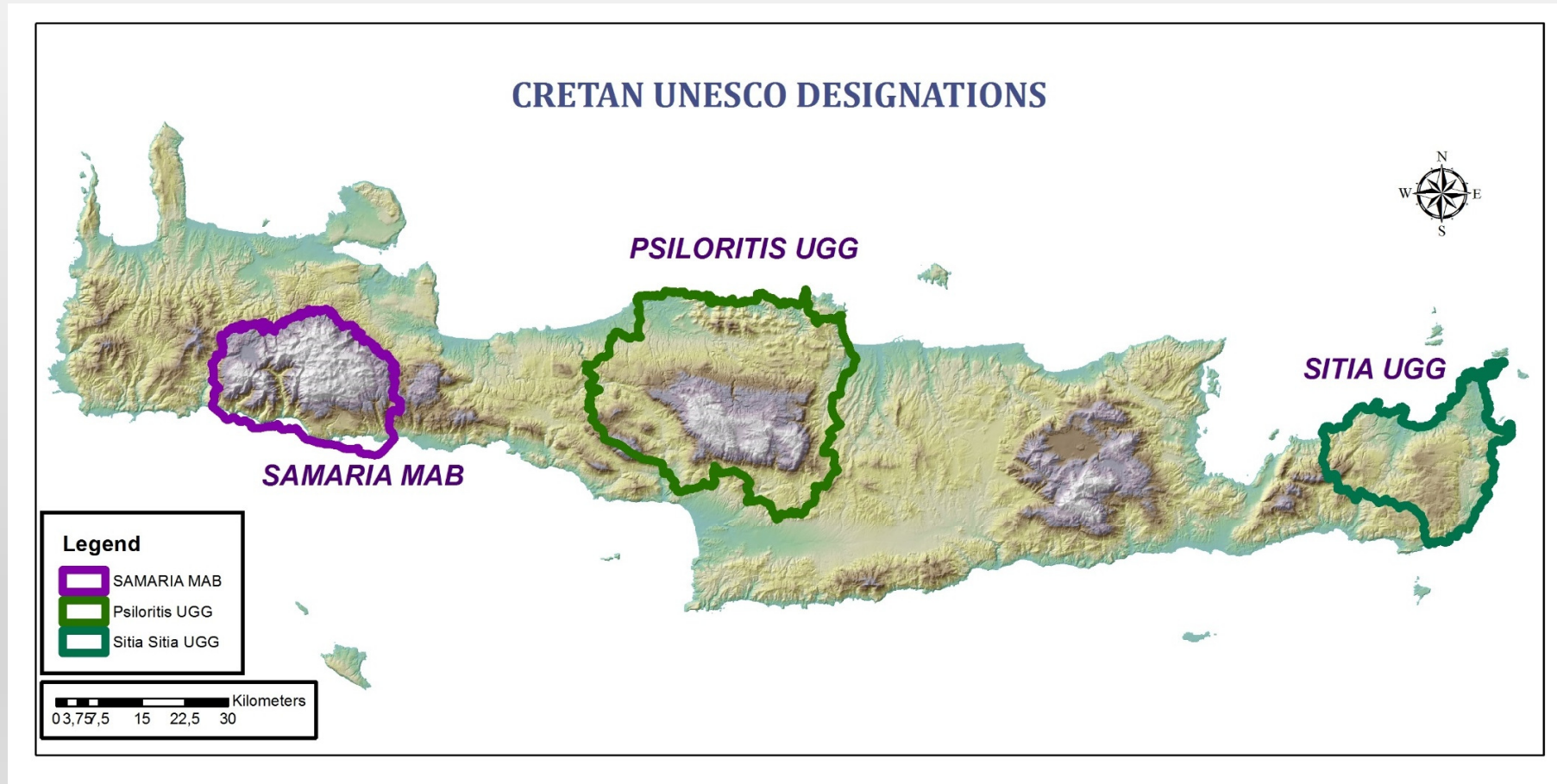
ΕΚΠΟΝΗΣΗ ΣΤΡΑΤΗΓΙΚΗΣ ΜΕΛΕΤΗΣ



ΚΡΗΤΗ
ΤΟ ΝΗΣΙ ΜΕΣΑ ΣΟΥ

Δρ Χαρ. Γ. Φασουλάς/ Υπ. Τμ Γεωποικιλότητας ΜΦΙΚ-ΠΚ/
Συντονιστής Ελληνικού Φόρουμ Γεωπάρκων/
Αξιολογητής Παγκόσμιων Γεωπάρκων UNESCO

ΟΙ ΠΕΡΙΟΧΕΣ UNESCO ΚΡΗΤΗΣ

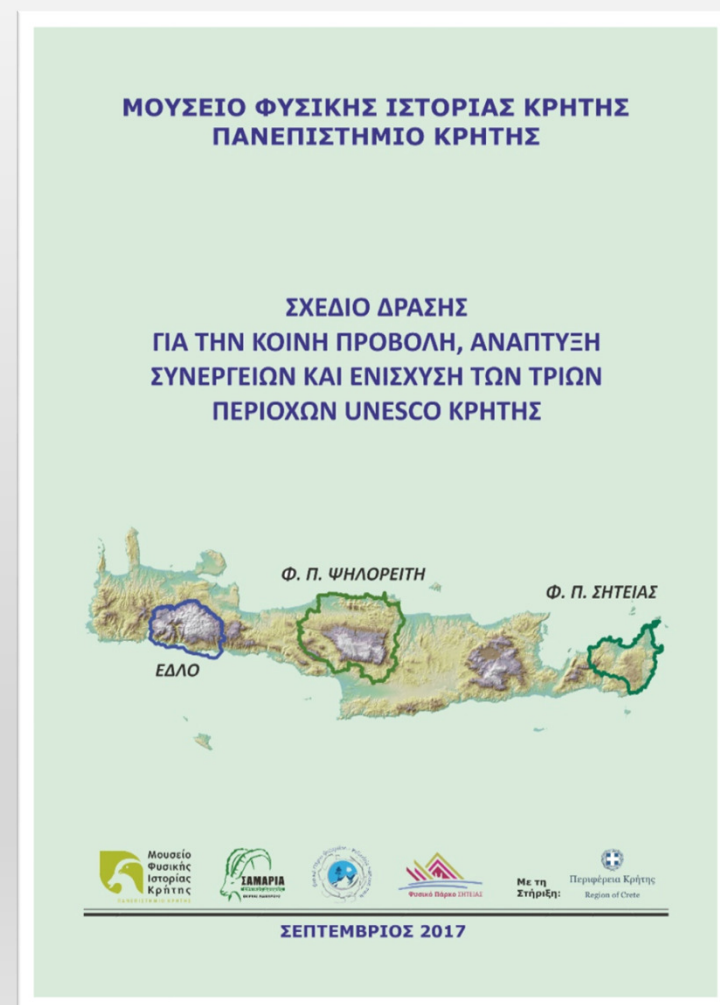


ΣΧΕΔΙΟ ΔΡΑΣΗΣ ΠΕΡΙΟΧΩΝ UNESCO

Με τη στήριξη της Περιφέρειας Κρήτης και τη σύμπραξη των τριών περιοχών UNESCO Κρήτης το ΜΦΙΚ εκπόνησε Σχέδιο Δράσης με στόχο την «Κοινή Προβολή, Ανάπτυξη Συνεργειών και Ενίσχυση των τριών Περιοχών UNESCO Κρήτης»

Η πρωτοβουλία θα χρηματοδοτηθεί αρχικά μέσω της ΟΧΕ «περιοχών UNESCO Κρήτης» και το ΕΣΠΑ με ένα ποσό της τάξης των 11 εκατ. €

Χρηματοδοτήθηκε από την Περιφέρεια Κρήτης με την από 16/2/2017 (Αρ. Πρωτ. 35067) Απόφαση Διάθεσης Πίστωσης, μέσω του έργου με τίτλο «Ειδικές μελέτες Ειδικού Αναπτυξιακού Προγράμματος ΚΡΗΤΗ-ΠΡΑΣΙΝΗ ΑΝΑΠΤΥΞΗ» και με ΚΑ 2010ΕΠ4020008 της ΣΑΕΠ 402



ΟΡΑΜΑ ΟΧΕ ΠΕΡΙΟΧΩΝ UNESCO ΚΡΗΤΗΣ

«Η αξιοποίηση του brand name UNESCO που έχουν κατακτήσει 3 περιοχές της Κρήτης με στόχο τη δημιουργία μιας νέας εναλλακτικής πρότασης για την τουριστική ανάπτυξη του νησιού με όρους βιώσιμης ανάπτυξης και επίκεντρο την ενδοχώρα της».

Θα βασίζεται:

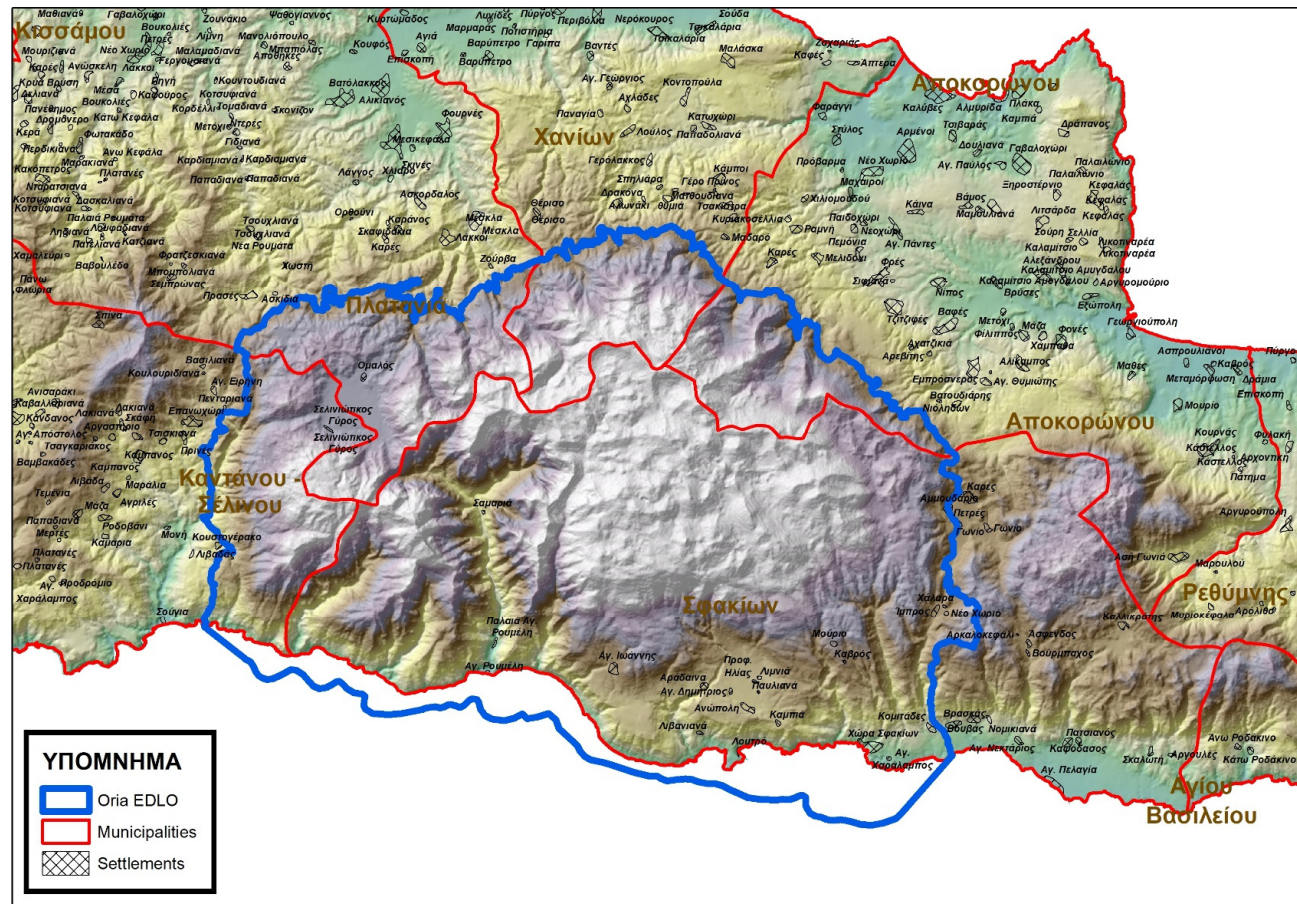
- στον υπεύθυνο τουρισμό,
- την έξυπνη εξειδίκευση και
- τα χαρακτηριστικά του πολιτισμικού και φυσικού περιβάλλοντος του νησιού

και θα ενδυναμώνει την τοπική οικονομία συμβάλλοντας:

- ✓ στην επιμήκυνση της τουριστικής περιόδου,
- ✓ την ενίσχυση της ανταγωνιστικότητας,
- ✓ την αύξηση της αποδοτικότητας των πόρων και
- ✓ τη βελτίωση της ποιότητας ζωής των κατοίκων.

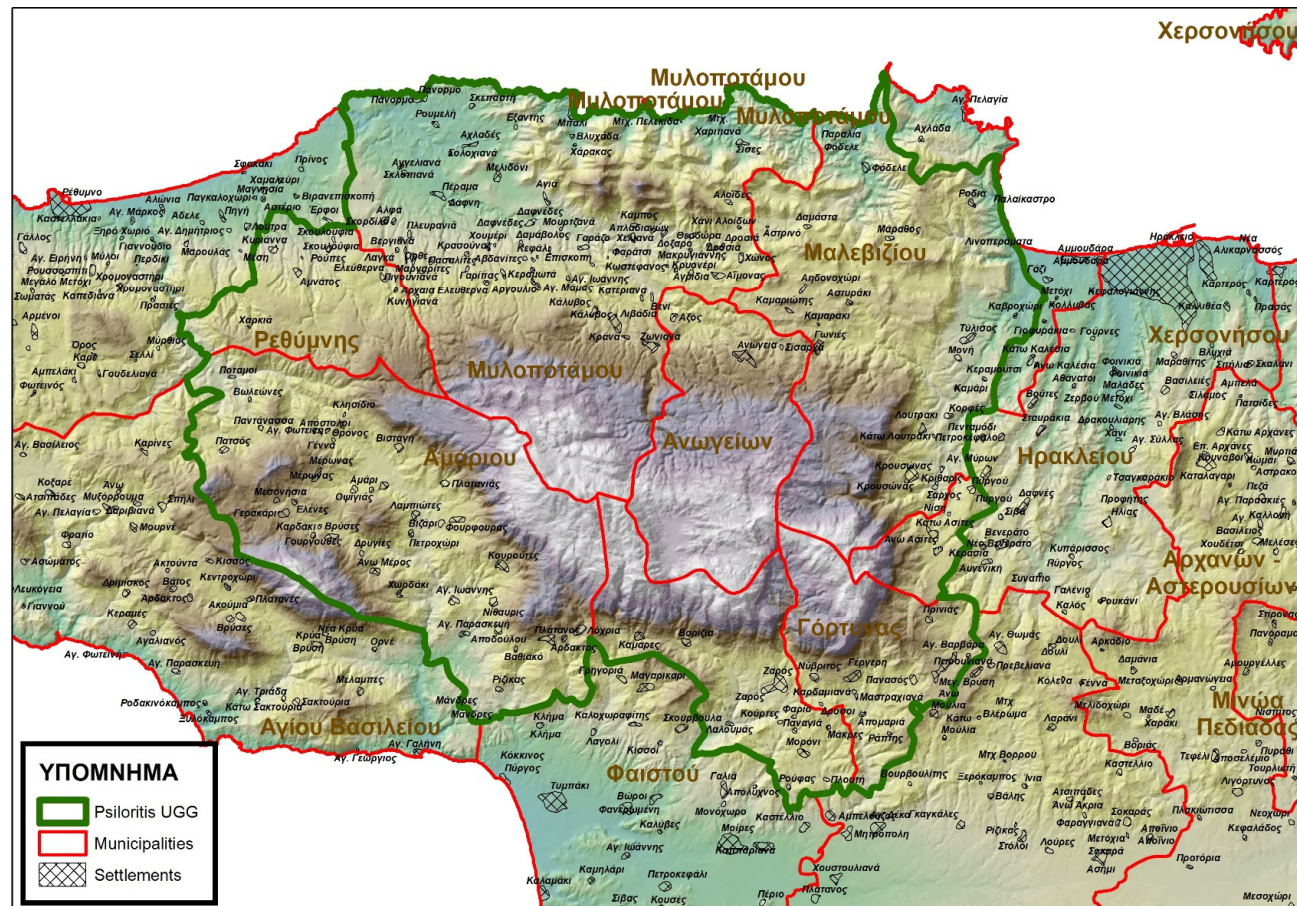
ΠΕΡΙΟΧΕΣ ΕΦΑΡΜΟΓΗΣ

ΕΘΝΙΚΟΣ ΔΡΥΜΟΣ ΛΕΥΚΩΝ ΟΡΕΩΝ



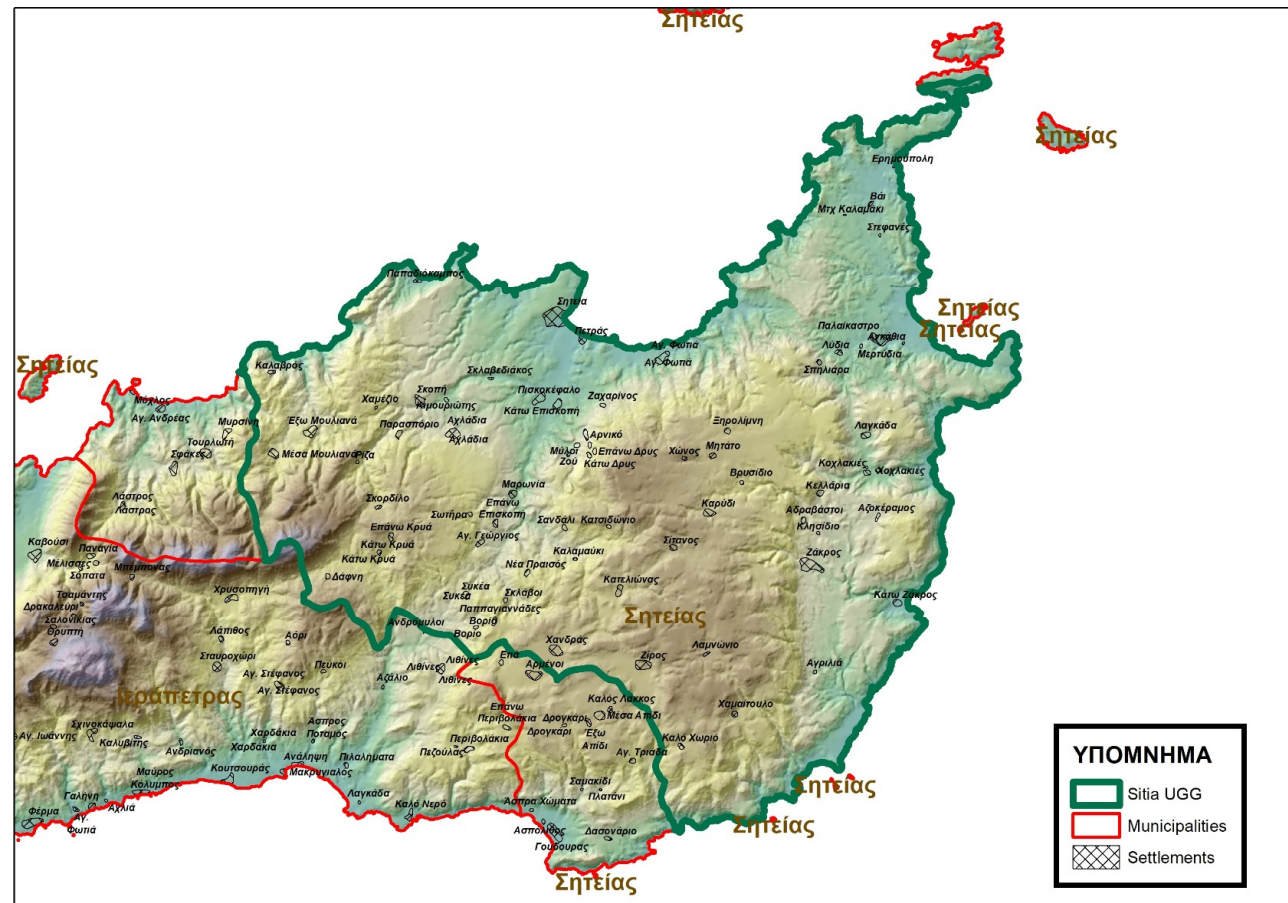
ΠΕΡΙΟΧΕΣ ΕΦΑΡΜΟΓΗΣ

ΠΑΓΚΟΣΜΙΟ ΓΕΩΠΑΡΚΟ UNESCO ΨΗΛΟΡΕΙΘΗ



ΠΕΡΙΟΧΕΣ ΕΦΑΡΜΟΓΗΣ

ΠΑΓΚΟΣΜΙΟ ΓΕΩΠΑΡΚΟ UNESCO ΣΗΤΕΙΑΣ



Α.Σ. 1 ΔΗΜΙΟΥΡΓΙΑ ΚΑΙ ΠΡΟΒΟΛΗ ΠΡΟΪΟΝΤΟΣ «ΠΕΡΙΟΧΕΣ UNESCO ΚΡΗΤΗΣ»

Ειδικοί Στόχοι:

- Ε.Σ. 1.1 Ηλεκτρονικές υπηρεσίες και εφαρμογές ΤΠΕ στους τομείς του Πολιτισμού και τουρισμού,
- Ε.Σ. 1.2 Αύξηση επισκεψιμότητας των περιοχών UNESCO Κρήτης
- Ε.Σ. 1.3 Αύξηση του βαθμού προστασίας στις περιοχές UNESCO Κρήτης

Ενδεικτικές δράσεις:

- ✓ Αναγνώριση, καταγραφή και ψηφιακή αποτύπωση στοιχείων φυσικού και πολιτισμικού ενδιαφέροντος,
- ✓ Ανάπτυξη έξυπνων εφαρμογών για την ανάδειξη της συνολικής εικόνας των περιοχών UNESCO,
- ✓ Παρεμβάσεις ανάδειξης - προστασίας στοιχείων του πολιτισμικού περιβάλλοντος
- ✓ Σχεδιασμός και Ένταξη του προϊόντος στην τουριστική αγορά
- ✓ Προβολή - προώθηση του συνολικού προϊόντος
- ✓ Εκδηλώσεις ανάδειξης πολιτιστικών και φυσικών προϊόντων περιοχών UNESCO Κρήτης
- ✓ Παρεμβάσεις ανάδειξης - προστασίας στοιχείων του φυσικού περιβάλλοντος
- ✓ Ενημέρωση – ευαισθητοποίηση

Α.Σ.2 ΑΝΑΒΑΘΜΙΣΗ ΑΝΘΡΩΠΟΓΕΝΟΥΣ ΠΕΡΙΒΑΛΛΟΝΤΟΣ ΚΑΙ ΑΝΤΙΜΕΤΩΠΙΣΗ ΚΛΙΜΑΤΙΚΗΣ ΑΛΛΑΓΗΣ

Ειδικοί Στόχοι:

- Ε.Σ. 2.2 Αύξηση του βαθμού προστασίας και ασφάλειας
- Ε.Σ. 2.5 Βελτίωση της εικόνας του δημόσιου χώρου
- Ε.Σ. 2.6 Δημιουργία, διαχείριση και συντήρηση Ολοκληρωμένων Δικτύων διαδρομών
- Ε.Σ. 2.7 Ενίσχυση της πρόσβασης στις περιοχές UNESCO Κρήτης

Ενδεικτικές δράσεις:

- ✓ Προστασία από Φυσικούς κινδύνους
- ✓ Στοχευμένες αναπλάσεις και ανακαινίσεις σε περιορισμένη έκταση για την πληροφόρηση επισκεπτών
- ✓ Ανάπτυξη, βελτίωση και οργάνωση Ολοκληρωμένων Δικτύων Διαδρομών (Δημιουργία πεζοπορικών, ποδηλατικών μονοπατιών ή άλλων διαδρομών μη μηχανοκίνητων μέσων/ Ανάπτυξη εναλλακτικών διαδρομών περιπέτειας, όπως πίστες αναρρίχησης, διαδρομές παρατήρησης βυθού (snorkeling), ή canyoning / Δημιουργία διατοπικών πολιτιστικών διαδρομών ανάμεσα στις περιοχές UNESCO Κρήτης)
- ✓ Βελτίωση πρόσβασης σε σημεία-χώρους σημαντικού περιβαλλοντικού- πολιτισμικού ενδιαφέροντος